

Чертеж координат поворотных точек границ образуемого :9/чзу1

63:31:0404003

Земли Администрации сельское поселение Сергиевск  
Сергиевского района Самарской области

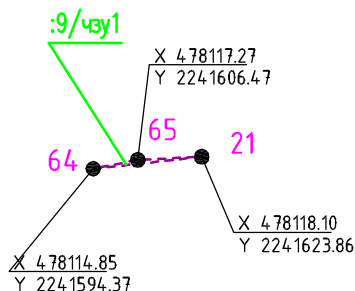


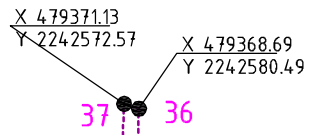
Таблица координат, длин линий и азимутов  
Трасса проектируемой ВЛ 10кВ :9/чзу1

Номер	X	Y	Расстояние	Угол	Направление
21	478118,101	2241623,861	29,67	263°42'45''	21-64
64	478114,852	2241594,372	12,34	78°42'3''	64-65
65	478117,269	2241606,469	17,41	87°15'40''	65-21

Площадь земельного участка 16 кв.м

Инв.№ подл.	Инв.№ подл.	Подпись и дата	Взам. инв.№	1:2000				
				Сельское поселение Сергиевск Сергиевского района Самарской области				
				048/18-ПМТ-Том3				
				Обустройство Михайловского нефтяного месторождения				
Инв.№ подл.	Разработал	Майорова		03.19	Заказчик АО «Самараинвестнефть»	Стадия	Лист	Листов
	Проверил	Уварова		03.19		П	13	
	Нач.отдела	Костылев		03.19	Чертеж координат поворотных точек границ образуемого :9/чзу1			
	Гл. спец. земл.	Спорыш		03.19				
	ГИП	Щаев		03.19				

Чертеж координат поворотных точек границ образуемого :9/чзу1

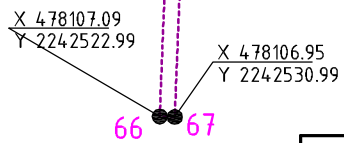


63:31:0404001  
Аренда ООО Агрокомплекс "Конезавод "Самарский"  
Сергиевского района Самарской области

Таблица координат, длин линий и азимутов  
Трасса проектируемой ВЛ 10кВ :3/чзу1

Номер	X	Y	Расстояние	Угол	Направление
36	479368,688	2242580,485	8,28	287°8'36"	36-37
37	479371,128	2242572,575	1265,01	182°14'47"	37-66
66	478107,089	2242522,989	8	91°1'0"	66-67
67	478106,947	2242530,990	1262,71	2°14'47"	67-36

Площадь земельного участка 10111 кв.м



Инв.№ подл.	Подпись и дата	Взамен инв.№	Согласовано	

Сельское поселение Сергиевск Сергиевского района Самарской области				048/18-ПМТ-Том3			
				Обустройство Михайловского нефтяного месторождения			
Разработал	Майорова	<i>Сева</i>	03.19	Заказчик АО «Самараинвестнефть»	Стадия	Лист	Листов
Проверил	Уварова	<i>Уварова</i>	03.19		П	16	
Нач.отдела	Костылев	<i>Костылев</i>	03.19	Чертеж координат поворотных точек границ образуемого :3/чзу1	ООО НПФ "Нефтетехпроект"		
Гл.спец.земл.	Спорыш	<i>Спорыш</i>	03.19				
ГИП	Щаев	<i>Щаев</i>	03.19				

1:4000

Формат А3

Чертеж координат поворотных точек границ образуемого :9/чзу2

63:31:0404001

Земли Администрации сельское поселение Сергиевск  
Сергиевского района Самарской области

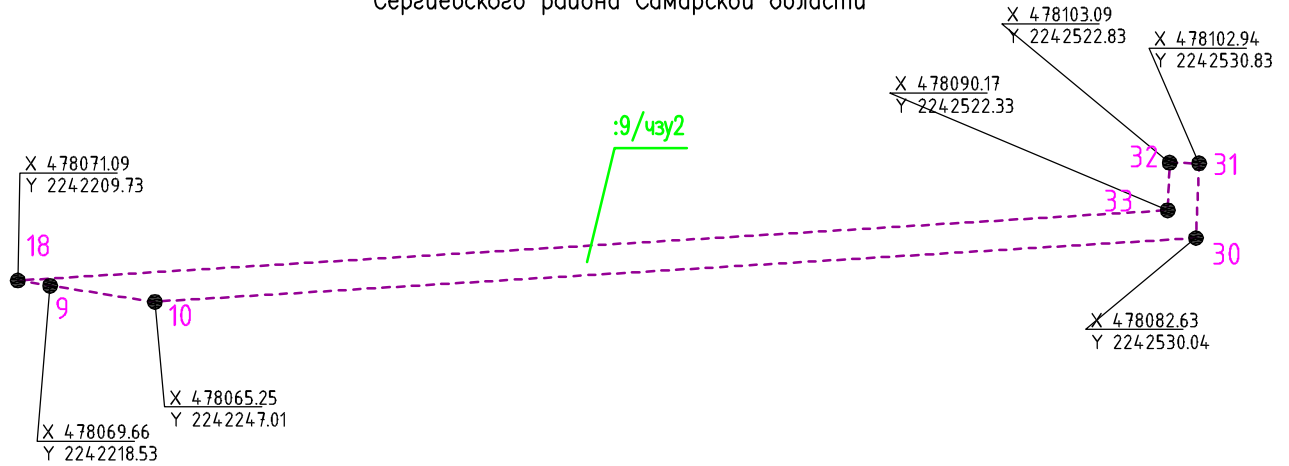


Таблица координат, длин линий и азимутов  
Трасса проектируемой ВЛ 10кВ :9/чзу2

Номер	X	Y	Расстояние	Угол	Направление
9	478069,658	2242218,530	28,82	98°48'10''	9-10
10	478065,248	2242247,007	283,56	86°29'9''	10-30
30	478082,629	2242530,036	20,33	2°14'48''	30-31
31	478102,944	2242530,833	8	271°1'51''	31-32
32	478103,088	2242522,832	12,92	182°14'37''	32-33
33	478090,174	2242522,326	313,18	266°30'20''	33-18
18	478071,086	2242209,728	8,92	99°12'54''	18-9

Площадь земельного участка 2524 кв.м

Инв.№ подл.	Подпись и дата	Взам. инв.№	1:2000			Сельское поселение Сергиевск Сергиевского района Самарской области			048/18-ПМТ-Том3			
			Разработал Майорова <i>[Подпись]</i> 03.19			Обустройство Михайловского нефтяного месторождения			Стадия	Лист	Листов	
Инв.№ подл.	Подпись и дата	Взам. инв.№	Проверил Уварова <i>[Подпись]</i> 03.19	Заказчик АО «Самараинвестнефть»			П	14		ООО НПФ "Нефтехпроект"		
			Нач.отдела Костылев <i>[Подпись]</i> 03.19									
			Гл.спец.земл. Спорыш <i>[Подпись]</i> 03.19	Чертеж координат поворотных точек границ образуемого :9/чзу2								
			ГИП Щаев <i>[Подпись]</i> 03.19									

Чертеж координат поворотных точек границ образуемого :8/чзу1

63:31:0404003  
 Аренда ООО Агрокомплекс "Конезавод "Самарский"  
 Сергиевского района Самарской области

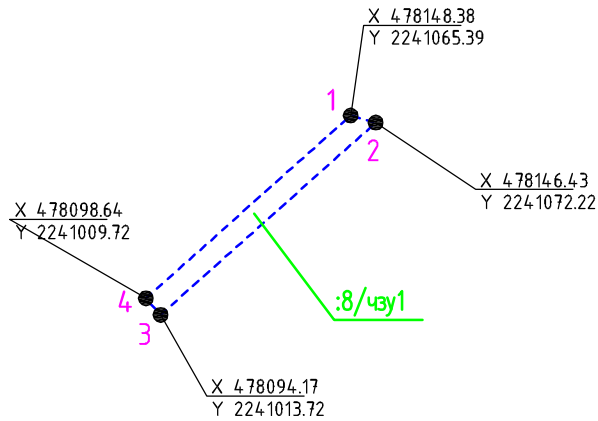


Таблица координат, длин линий и азимутов  
 Трасса проектируемой ВЛ 10кВ :8/чзу1

Номер	X	Y	Расстояние	Угол	Направление
1	478148,382	2241065,392	7,1	105°56'15''	1-2
2	478146,433	2241072,217	78,45	228°13'11''	2-3
3	478094,167	2241013,720	6	318°12'56''	3-4
4	478098,641	2241009,722	74,65	48°13'9''	4-1

Площадь земельного участка 459 кв.м

Инв.Н	подл.	Взам. инв.Н	Подпись и дата	1:2000			Сельское поселение Сергиевск Сергиевского района Самарской области			048/18-ПМТ-Том3		
				Обустройство Михайловского нефтяного месторождения			Заказчик АО «Самараинвестнефть»	Стация	Лист	Листов		
				Разработал	Майорова	<i>[Signature]</i>	03.19					
				Проверил	Уварова	<i>[Signature]</i>	03.19					
				Нач.отдела	Костылев	<i>[Signature]</i>	03.19					
				Гл.спец.земл.	Спорыш	<i>[Signature]</i>	03.19					
				ГИП	Щаев	<i>[Signature]</i>	03.19					
Чертеж координат поворотных точек границ образуемого :8/чзу1								ООО НПФ "Нефметехпроект"				

Чертеж координат поворотных точек границ образуемого :ЗУ1(2)

63:31:0404001  
 Земли Администрации сельское поселение Сергиевск  
 Сергиевского района Самарской области

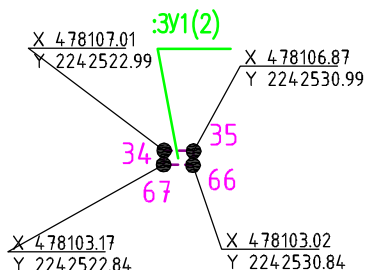


Таблица координат, длин линий и азимутов  
 Трасса проектируемой ВЛ 10кВ :ЗУ1(2)

Номер	X	Y	Расстояние	Угол	Направление
34	478107,009	2242522,986	8	91°1'0''	34-35
35	478106,867	2242530,987	3,85	182°15'0''	35-66
66	478103,024	2242530,836	8	271°1'52''	66-67
67	478103,168	2242522,836	3,84	2°14'11''	67-34

Площадь земельного участка 31 кв.м

Инв.Н	подл.	Взам. инв.Н	Подпись и дата	1:2000			Сельское поселение Сергиевск Сергиевского района Самарской области			048/18-ПМТ-Том3		
				Сельское поселение Сергиевск Сергиевского района Самарской области			Обустройство Михайловского нефтяного месторождения			Заказчик АО «Самараинвестнефть»	Стация	Лист
				Разработал	Майорова	<i>[Signature]</i>	03.19		П	15		
				Проверил	Уварова	<i>[Signature]</i>	03.19					
				Нач.отдела	Костылев	<i>[Signature]</i>	03.19					
				Гл.спец.земл.	Спорыш	<i>[Signature]</i>	03.19					
				ГИП	Щаев	<i>[Signature]</i>	03.19					
Чертеж координат поворотных точек границ образуемого :ЗУ1(2)								ООО НПФ "Нефметехпроект"				

Чертеж координат поворотных точек границ образуемого :8/чзз3

63:31:0404003  
 Аренда ООО Агрокомплекс "Конезавод "Самарский"  
 Сергиевского района Самарской области

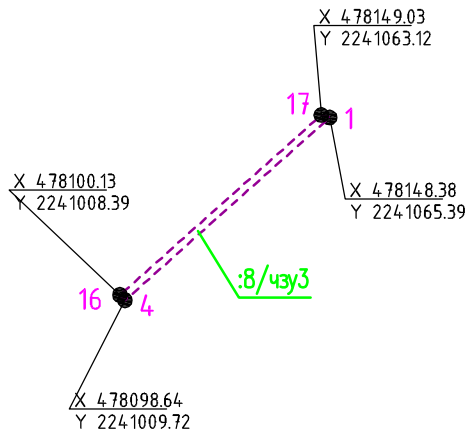


Таблица координат, длин линий и азимутов  
 Трасса проектируемой ВЛ 10кВ :8/чзз3

Номер	X	Y	Расстояние	Угол	Направление
1	478148,382	2241065,392	74,65	228°13'9''	1-4
4	478098,641	2241009,722	2	318°13'25''	4-16
16	478100,132	2241008,390	73,39	48°13'8''	16-17
17	478149,031	2241063,117	2,37	105°55'19''	17-1

Площадь земельного участка 148 кв.м

Инв.Н	подл.	Взам. инв.Н	1:2000			Сельское поселение Сергиевск Сергиевского района Самарской области			048/18-ПМТ-Том3		
			Подпись и дата			Обустройство Михайловского нефтяного месторождения			Заказчик АО «Самараинвестнефть»	Стация	Лист
			Разработал	Майорова	<i>[Signature]</i>	03.19		П	9		
			Проверил	Уварова	<i>[Signature]</i>	03.19					
			Нач.отдела	Костылев	<i>[Signature]</i>	03.19					
			Гл.спец.земл.	Спорыш	<i>[Signature]</i>	03.19					
			ГИП	Щаев	<i>[Signature]</i>	03.19	Чертеж координат поворотных точек границ образуемого :8/чзз1	ООО НПФ "Нефметехпроект"			

Чертеж координат поворотных точек границы образуемого :11/чз\1

63:31:0404003  
 Аренда ООО Аэрокомплекс "Конезовод "Самарский"  
 Сергеевского района Самарской области

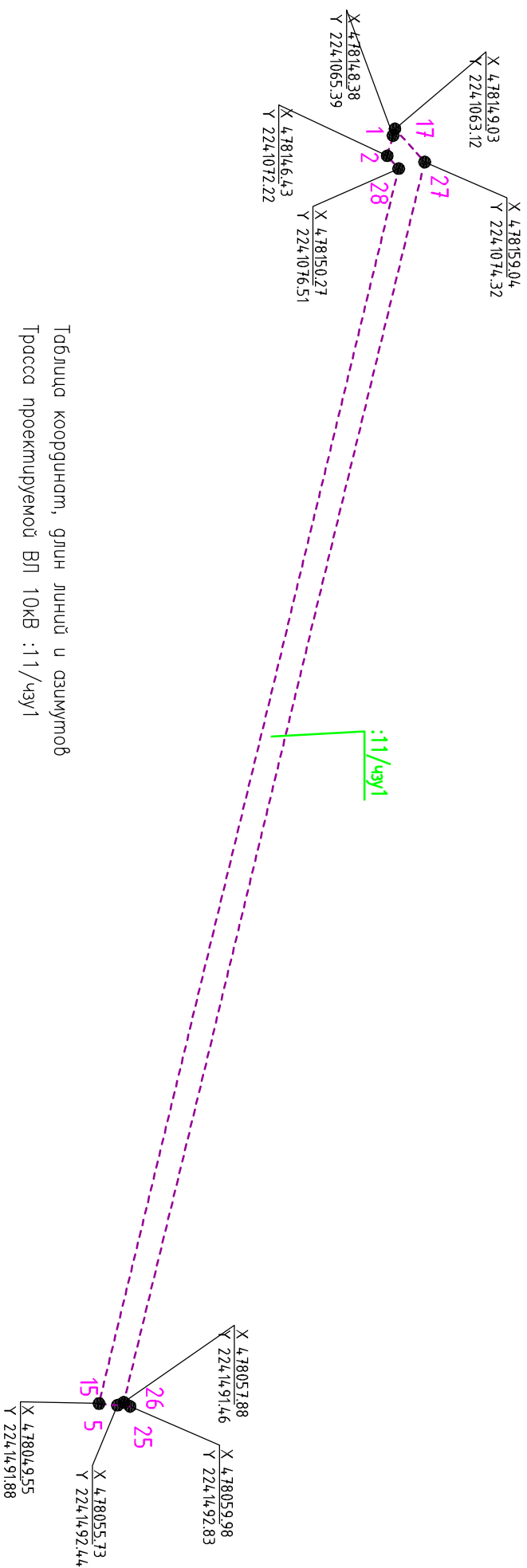


Таблица координат, длин линий и азимутов  
 Трасса проектируемой ВЛ 10кВ :11/чз\1

Номер	X	Y	Расстояние	Угол	Направление
1	478148,382	2241065,392	7,1	105°56'15"	1-2
2	478146,433	2241072,217	5,76	48°12'55"	2-28
28	478150,272	2241076,513	427,4	103°37'49"	28-15
15	478049,551	2241491,879	6,2	5°11'54"	15-5
5	478055,728	2241492,441	4,27	5°11'22"	5-25
25	478059,978	2241492,827	2,5	213°8'13"	25-26
26	478057,884	2241491,460	429,23	283°37'49"	26-27
27	478159,037	2241074,315	15,02	228°13'3"	27-17
17	478149,031	2241063,117	2,37	105°55'19"	17-1

Площадь земельного участка 3516 кв.м

Инв.№ подл.	Подпись и дата	Взамен инв.№	Согласовано			

1:2000

Сельское поселение Сергеевск Сергеевского района Самарской области		Обустройство Михайловского нефтяного месторождения	
Разработчик: Моторова		048/18-ПМТ-Том3	
Проверил: Уварова	03.19	Заказчик АО «Самаринвестнефть»	Страница Лист Листов
Нач. отдела: Костылев	03.19	Чертеж координат поворотных точек границы образуемого :11/чз\1	П 11
Л. спец. земл.: Спорыш	03.19		ООО НПФ "Нефтегазпроект"
ГИП: Шабель	03.19		

Формат А3

Чертеж координат поворотных точек границы образуемого :8/чзч4

63:31:0404003  
 Аренда ООО Аэрокомплекс "Коневод Самарский"  
 Сергеевского района Самарской области

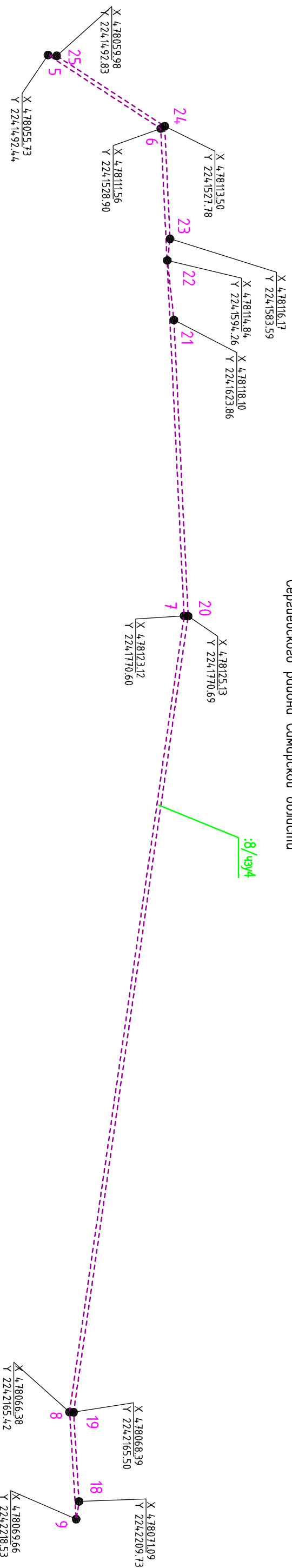


Таблица координат, длин линий и азимутов  
 Трасса проектируемой ВЛ 10кВ :8/чзч4

Номер	X	Y	Расстояние	Угол	Направление
5	478055,728	2241492,441	66,68	33°8'38"	5-6
6	478111,556	2241528,896	241,98	87°15'39"	6-7
7	478123,119	2241770,596	398,88	98°10'41"	7-8
8	478066,377	2242165,417	53,21	86°27'54"	8-9
9	478069,658	2242218,530	8,92	279°12'54"	9-18
18	478071,086	2242209,728	44,31	266°30'19"	18-19
19	478068,385	2242165,499	398,86	278°10'42"	19-20
20	478125,126	2241770,692	147	267°15'38"	20-21
21	478118,101	2241623,861	29,78	263°42'48"	21-22
22	478114,840	2241594,260	10,75	277°7'53"	22-23
23	478116,175	2241583,590	55,87	267°15'39"	23-24
24	478113,505	2241527,780	63,93	213°8'39"	24-25
25	478059,978	2241492,827	4,27	185°11'22"	25-5

Площадь земельного участка 1473 кв.м

Инв.№ подл.	Подпись и дата	Взамен инв.№	Согласовано

1:2000

Сельское поселение Сергеевск Сергеевского района Самарской области		Обустройство Михайловского нефтяного месторождения	
048/18-ПМТ-Том3		Заказчик АО «Самаранвестнефть»	
Разработчик Майорова	03.19	Страница	Лист
Проверил Уварова	03.19	П	10
Нач. отдела Костылев	03.19	Чертеж координат поворотных точек границы образуемого :8/чзч4	
Л. спец. земл. Спорыш	03.19	ООО НПФ "Нефтегазпроект"	
ГИП Щаев	03.19	Формат А3	





Чертеж координат поворотных точек границ образуемого :ЗУ1(1)

63:31:0404003

Земли Администрации сельское поселение Сергиевск  
Сергиевского района Самарской области

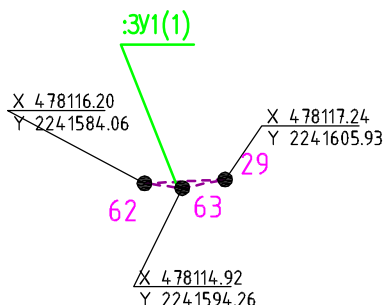


Таблица координат, длин линий и азимутов  
Трасса проектируемой ВЛ 10кВ :ЗУ1(1)

Номер	X	Y	Расстояние	Угол	Направление
29	478117,244	2241605,932	21,9	267°15'35''	29-62
62	478116,197	2241584,056	10,28	97°7'37''	62-63
63	478114,921	2241594,261	11,9	78°44'34''	63-29

Площадь земельного участка 19 кв.м

Инв.Н	подл.	Взам. инв.Н	Подпись и дата	1:2000			Сельское поселение Сергиевск Сергиевского района Самарской области			048/18-ПМТ-Том3		
				Разработал Майорова <i>[Signature]</i> 03.19			Обустройство Михайловского нефтяного месторождения			Заказчик АО «Самараинвестнефть»	Стация	Лист
Сельское поселение Сергиевск Сергиевского района Самарской области				Проверил Уварова <i>[Signature]</i> 03.19	П			12				
Самарской области				Нач.отдела Костылев <i>[Signature]</i> 03.19	Чертеж координат поворотных точек границ образуемого :ЗУ1(1)			ООО НПФ "Нефдетехпроект"				
				Гл. спец. земл. Спорыш <i>[Signature]</i> 03.19								
				ГИП Щаев <i>[Signature]</i> 03.19								